

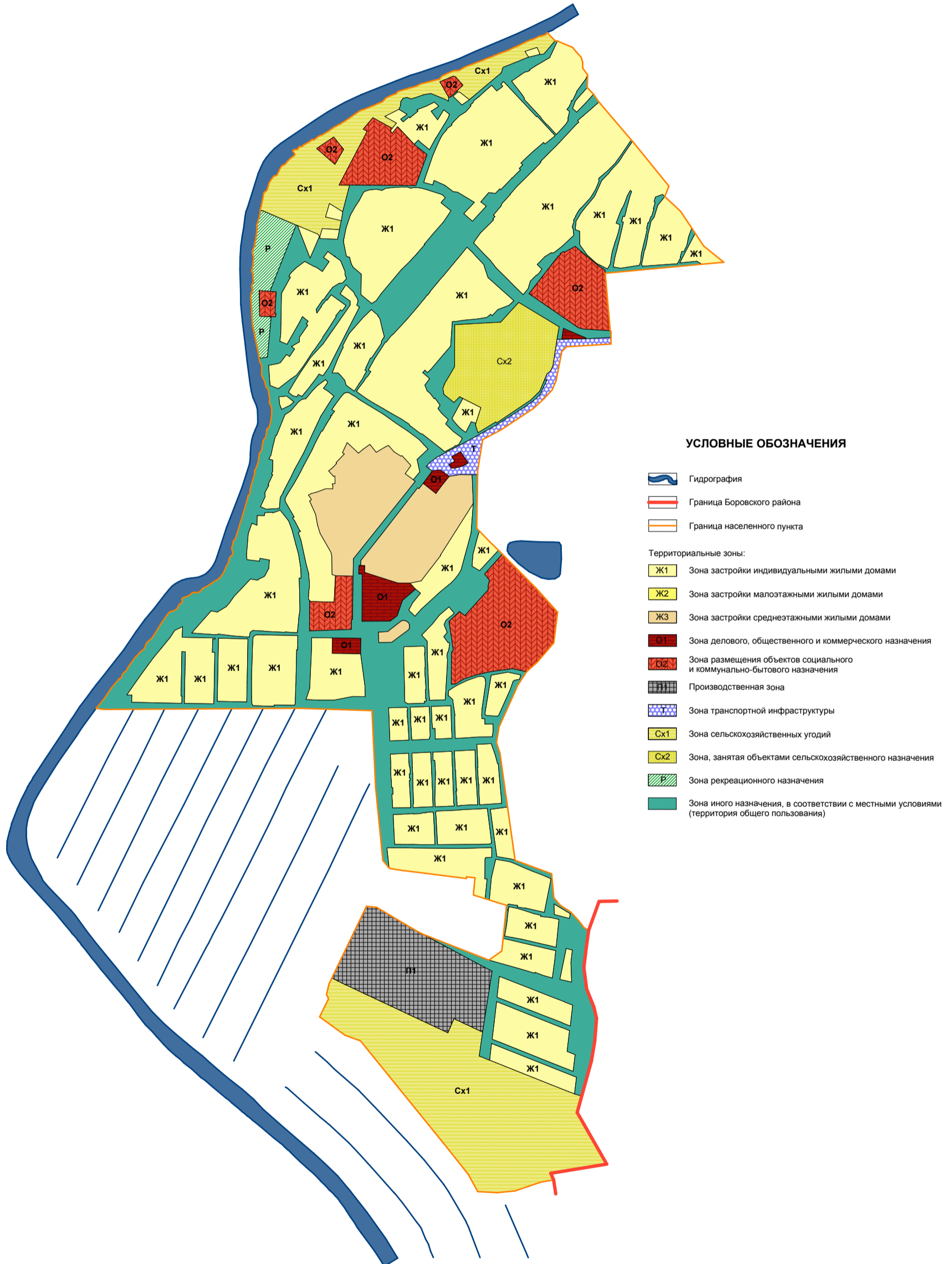
Приложение к Правилам
землепользования и застройки

**КАРТЫ ЗОНИРОВАНИЯ НАСЕЛЕННЫХ ПУНКТОВ
МУНИЦИПАЛЬНОГО ОБРАЗОВАНИЯ
СЕЛЬСКОГО ПОСЕЛЕНИЯ
ДЕРЕВНЯ КРИВСКОЕ**

г. Боровск - 2012 г.

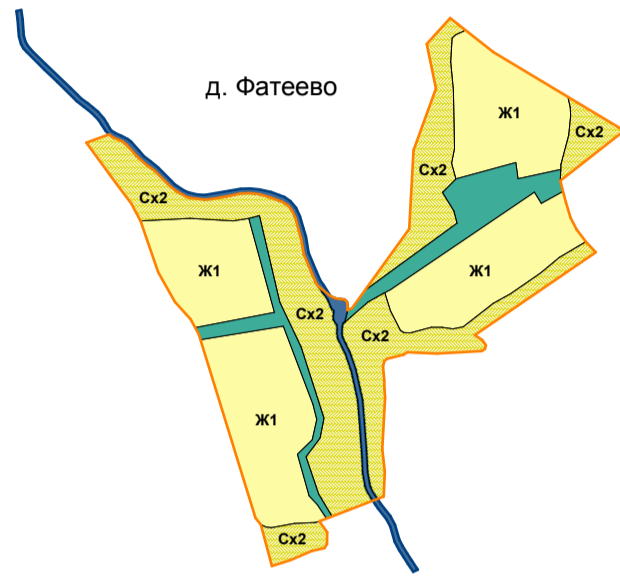
КАРТА ЗОНИРОВАНИЯ Д. КРИВСКОЕ

масштаб 1 : 5000



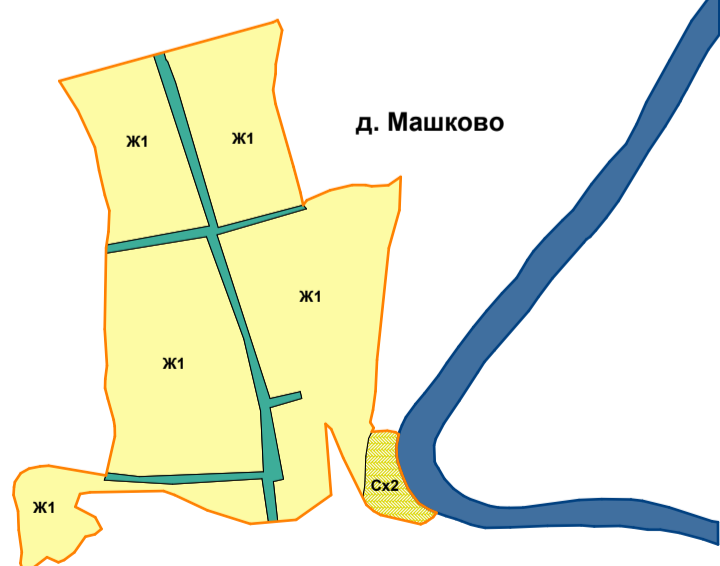
КАРТЫ ЗОНИРОВАНИЯ Д.Д. ВАШУТИНО, НОВОМИХАЙЛОВСКОЕ, ФАТЕЕВО, МАШКОВО

масштаб 1 : 5000



УСЛОВНЫЕ ОБОЗНАЧЕНИЯ

- Гидрография
- Граница Боровского района
- Граница населенного пункта
- Территориальные зоны:
 - Ж1 Зона застройки индивидуальными жилыми домами
 - Производственная зона
 - Сх1 Зона сельскохозяйственных угодий
 - Зона рекреационного назначения
 - Зона иного назначения, в соответствии с местными условиями (территория общего пользования)



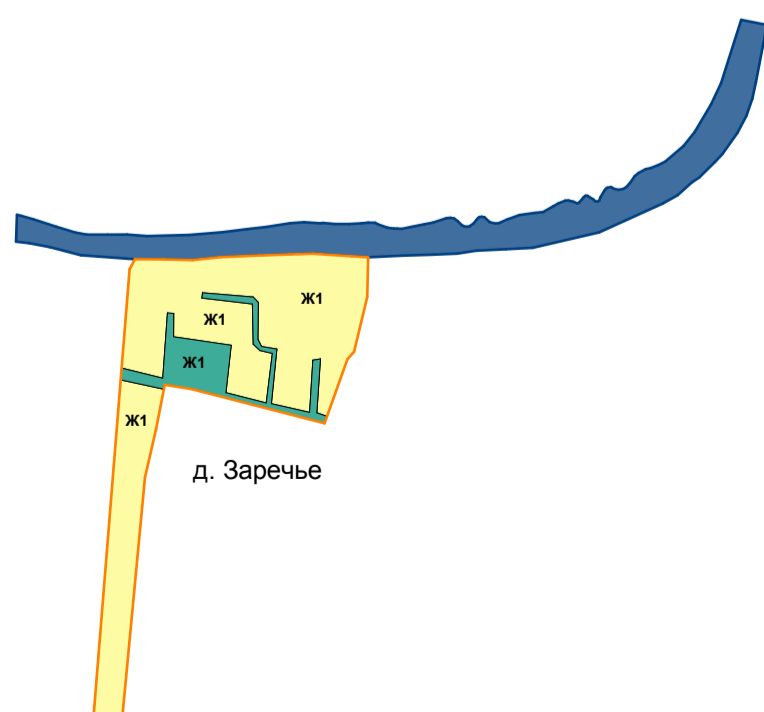
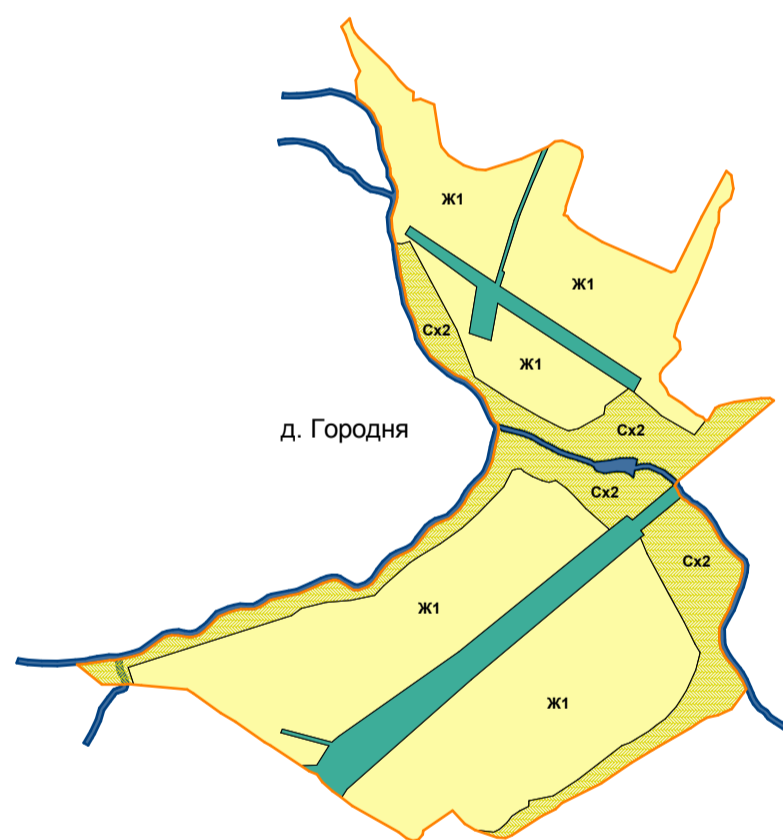
КАРТЫ ЗОНИРОВАНИЯ Д.Д. ГОРОДНЯ, ЗАРЕЧЬЕ, ПИСКОВО

масштаб 1 : 5000



УСЛОВНЫЕ ОБОЗНАЧЕНИЯ

- Гидрография
- Граница Боровского района
- Граница населенного пункта
- Территориальные зоны:
 - Ж1 Зона застройки индивидуальными жилыми домами
 - Сх1 Зона сельскохозяйственных угодий
 - Зона рекреационного назначения
 - Зона иного назначения, в соответствии с местными условиями (территория общего пользования)



д. Заречье

